

UWARUNKOWANIA - rysunek nr 3

ZALĄCZNIK NR 4
DO UCHWAŁY NR XXVI/280/2016
RADY MIEJSKIEJ W DĘBICY Z DNIA 14 LISTOPADA 2016 R.

SKALA 1:10 000

0 m 250 m 500 m

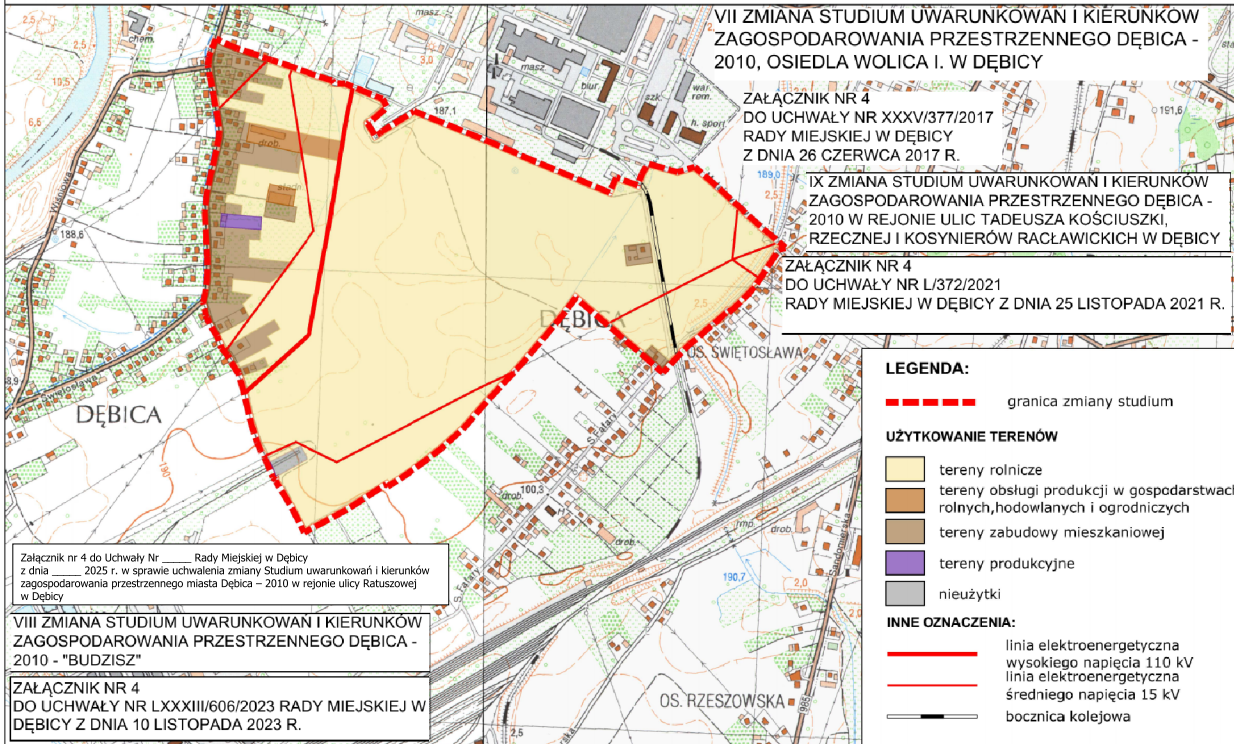


VII ZMIANA STUDIUM UWARUNKOWAŃ I KIERUNKÓW ZAGOSPODAROWANIA PRZESTRZENNEGO DĘBICA - 2010, OSIEDLA WOLICA I. W DĘBICY

ZALĄCZNIK NR 4
DO UCHWAŁY NR XXXV/377/2017
RADY MIEJSKIEJ W DĘBICY
Z DNIA 26 CZERWCA 2017 R.

IX ZMIANA STUDIUM UWARUNKOWAŃ I KIERUNKÓW ZAGOSPODAROWANIA PRZESTRZENNEGO DĘBICA - 2010 W REJONIE ULIC TADEUSZA KOŚCIUSZKI, RZECZNEJ I KOSYNIERÓW RACLAWICKICH W DĘBICY






ZALĄCZNIK NR 4
DO UCHWAŁY NR L/372/2021
RADY MIEJSKIEJ W DĘBICY Z DNIA 25 LISTOPADA 2021 R.






LEGENDA:

 granica zmiany studium

UŻYTKOWANIE TERENÓW

-  tereny rolnicze
-  tereny obsługi produkcji w gospodarstwach rolnych, hodowlanych i ogrodniczych
-  tereny zabudowy mieszkaniowej
-  tereny produkcyjne
-  nieużytki

INNE OZNACZENIA:

-  linia elektroenergetyczna wysokiego napięcia 110 kV
-  linia elektroenergetyczna średniego napięcia 15 kV
-  bocznicza kolejowa

Załącznik nr 4 do Uchwały Nr _____ Rady Miejskiej w Dębicy z dnia _____ 2025 r. w sprawie uchwalenia zmiany Studium uwarunkowań i kierunków zagospodarowania przestrzennego miasta Dębica – 2010 w rejonie ulicy Ratuszowej w Dębicy

VIII ZMIANA STUDIUM UWARUNKOWAŃ I KIERUNKÓW ZAGOSPODAROWANIA PRZESTRZENNEGO DĘBICA - 2010 - "BUDZISZ"

ZALĄCZNIK NR 4
DO UCHWAŁY NR LXXXIII/606/2023 RADY MIEJSKIEJ W DĘBICY Z DNIA 10 LISTOPADA 2023 R.